

拟征收土地现状确认书

因湖南省铁山灌区“十四五”续建配套与现代化改造工程（二期）坪费湖补（引）水工程项目建设，需征收岳阳县黄沙街镇荷塘村土地，根据《中华人民共和国土地管理法》要求，现就相关事项确认如下：

一、土地的位置、权属、地类、面积情况


此次拟征收土地位于黄沙街镇荷塘村，总面积 0.6030 公顷，其中耕地 0.2565 公顷（水田 0.0977 公顷、旱地 0.1588 公顷）、坑塘水面 0.2323 公顷、湖泊水面 0.1142 公顷，其中：

- 1、土地权属为黄沙街镇荷塘村一组共计 0.2565 公顷，包括耕地 0.2565 公顷（水田 0.0977 公顷，旱地 0.1588 公顷）。
- 2、土地权属为黄沙街镇荷塘村二组共计 0.3465 公顷，包括坑塘水面 0.2323 公顷、湖泊水面 0.1142 公顷。

二、拆迁户数、人口数及地上附着物情况

房屋调查情况：拟征收范围内无需征拆房屋。

附着物及青苗情况：拟征收范围内地上附着物及青苗共涉及 9.0450 亩，详见附表 1。




时间：2024.5.14



荷塘村签

时间: 2024.3.14

一组 (组长): 

被征地农户代表 (三名以上, 后附身份证复印件和联系电话):







时间: 2024.3.14

二组 (组长): 

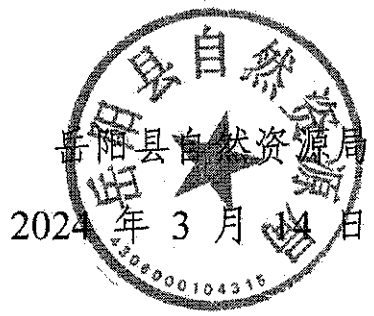
被征地农户代表 (三名以上, 后附身份证复印件和联系电话):







时间: 2024.3.14



附表 1: 地上附着物及青苗调查情况表

单位: 亩

序号	村民小组	所有权人	地类 1	面积 1	地类 2	面积 2
1	荷塘村一组	曾志球	水田	1.4655	旱地	2.3820
2	荷塘村二组	曾军	坑塘水面	3.4845		
3	荷塘村二组	曾旺保	湖泊水面	1.7130		
小计	/			6.6630		2.3820

拟征收土地现状确认书

因湖南省铁山灌区“十四五”续建配套与现代化改造工程（二期）坪费湖补（引）水工程项目建设，需征收岳阳县长湖乡荆州村土地，根据《中华人民共和国土地管理法》要求，现就相关事项确认如下：


一、土地的位置、权属、地类、面积情况


此次拟征收土地位于长湖乡荆州村，总面积 0.0370 公顷，全部为坑塘水面，土地权属全部为长湖乡荆州村樟树组。


二、拆迁户数、人口数及地上附着物情况

房屋调查情况：拟征收范围内无需征拆房屋。

附着物及青苗情况：拟征收范围内地上附着物及青苗共涉及 0.5550 亩，详见附表 1。

长湖乡签章：
时间：2021.3.14

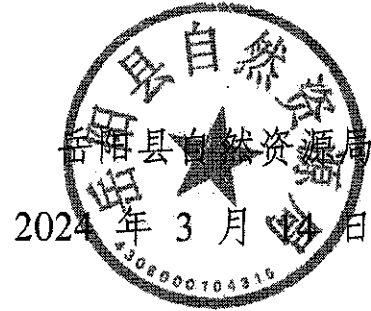
荆州村签章：
时间：2021.3.14

樟树组（组长）：

被征地农户代表（三名以上，后附身份证复印件和联系电话）：

时间: 2024.3.14



附表 1: 地上附着物及青苗调查情况表

单位: 亩

序号	村民小组	所有权人	地类 1	面积 1	地类 2	面积 2
1	荆州村樟树组	罗改保	坑塘水面	0.0555		
小计	/			0.0555		

拟使用国有土地现状确认书

因湖南省铁山灌区“十四五”续建配套与现代化改造工程（二期）坪费湖补（引）水工程项目建设，需使用：中洲渔场土地，根据《中华人民共和国土地管理法》要求，现就相关事项确认如下：

一、土地的位置、权属、地类、面积情况

此次使用国有土地位于中洲渔场，总面积 0.2524 公顷，其中坑塘水面 0.1147 公顷、湖泊水面 0.1377 公顷，其中：

1、土地权属为中洲渔场共计 0.2524 公顷，包括坑塘水面 0.1147 公顷、湖泊水面 0.1377 公顷。

二、拆迁户数、人口数及地上附着物情况

房屋调查情况：拟使用国有土地范围内无需征拆房屋。

附着物及青苗情况：拟使用国有土地范围内地上附着物及青苗共涉及 3.7860 亩，详见附件 1。

中洲渔场签章：



时间：2024.3.14

中洲渔场代表：

江... 刘...
郭树波

时间：2024.3.14



附表 1: 地上附着物及青苗调查情况表

单位: 亩

序号	村民小组	所有权人	地类	面积
1	中洲渔场		坑塘水面	1.7205
2			湖泊水面	2.0655
小计	/			3.7860