

拟征收土地现状确认书

因岳阳县 2024 年第六批次建设用地(增减挂钩) 需要，需征收:新墙镇高桥村、柏祥镇柏祥村、杨林街镇花果园村、公田镇向佳村五块土地，根据《中华人民共和国土地管理法》要求，现就相关事项确认如下:

一、土地的位置、权属、地类、面积情况

1.地块一新墙镇高桥村，总面积 1.9998 公顷，其中耕地 0.1160 公顷（水田 0.1160 公顷）、乔木林地 1.7575 公顷、其他林地 0.0761 公顷、交通运输用地 0.0502。

2.地块二新墙镇高桥村，总面积 0.1850 公顷，其中乔木林地 0.0636 公顷、其他林地 0.1214 公顷。

3.地块三柏祥镇柏祥村，总面积 0.1503 公顷，其中耕地 0.1071 公顷（水田 0.1071 公顷），水域及水利设施用地 0.0252 公顷（沟渠 0.0252 公顷）、其它土地 0.0155 公顷。建设用地 0.0025 公顷。

4.地块四杨林街镇花果园村下门组，总面积 0.7953 公顷，其中水田 0.1290 公顷，杨林街镇花果园村天元组，总面积 0.6663 公顷，其中旱地 0.0377 公顷、其它林地 0.5397 公顷、其它草地 0.0027 公顷、水域及水利设施用地 0.0667 公顷（坑塘水面 0.0667 公顷）、其它土地 0.0195 公顷。

5.地块五公田镇向佳村总面积 1.3172 公顷，其中耕地

0.4325 公顷（水田 0.2437 公顷，旱地 0.1888 公顷）、未利
用地 0.8847 公顷（水域及水利设施用地 0.8847 公顷）。


二、拆迁户数、人口数及地上附着物情况

附着物及青苗情况：拟征收范围内地上附着物及青苗共
涉及 65.0205 亩，详见附表。


房屋调查情况：拟征收范围内没有征拆房屋。

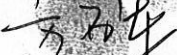
杨林街镇签章：

2024年3月26日


杨林街镇花果园村签章：


2024年3月26日


天元组（组长）：

被征地农户代表：

2024年3月26日 

下门组（组长）：

被征地农户代表：

2024年3月26日 

岳阳县自然资源局

2024年3月26日

拟征收土地现状确认书

因岳阳县 2024 年第六批次建设用地(增减挂钩) 需要，需征收:新墙镇高桥村、柏祥镇柏祥村、杨林街镇花果园村、公田镇向佳村五块土地，根据《中华人民共和国土地管理法》要求，现就相关事项确认如下:

一、土地的位置、权属、地类、面积情况

1.地块一新墙镇高桥村，总面积 1.9998 公顷，其中耕地 0.1160 公顷（水田 0.1160 公顷）、乔木林地 1.7575 公顷、其他林地 0.0761 公顷、交通运输用地 0.0502。

2.地块二新墙镇高桥村，总面积 0.1850 公顷，其中乔木林地 0.0636 公顷、其他林地 0.1214 公顷。

3.地块三柏祥镇柏祥村，总面积 0.1503 公顷，其中耕地 0.1071 公顷（水田 0.1071 公顷），水域及水利设施用地 0.0252 公顷（沟渠 0.0252 公顷）、其它土地 0.0155 公顷。建设用地 0.0025 公顷。

4.地块四杨林街镇花果园村下门组，总面积 0.7953 公顷，其中水田 0.1290 公顷，杨林街镇花果园村天元组，总面积 0.6663 公顷，其中旱地 0.0377 公顷、其它林地 0.5397 公顷、其它草地 0.0027 公顷、水域及水利设施用地 0.0667 公顷（坑塘水面 0.0667 公顷）、其它土地 0.0195 公顷。

5.地块五公田镇向佳村总面积 1.3172 公顷，其中耕地

0.4325 公顷（水田 0.2437 公顷，旱地 0.1888 公顷）、未利
用地 0.8847 公顷（水域及水利设施用地 0.8847 公顷）。

二、拆迁户数、人口数及地上附着物情况

附着物及青苗情况：拟征收范围内地上附着物及青苗共
涉及 65.0205 亩，详见附件。

房屋调查情况：拟征收范围内没有征拆房屋

公田镇签章：

2024 年 3 月 26 日

公田镇向佳村签章：

2024 年 3 月 26 日

尧塆组（组长）：

被征地农户代表：

2024 年 3 月 26 日



拟征收土地现状确认书

因岳阳县 2024 年第六批次建设用地(增减挂钩) 需要, 需征收:新墙镇高桥村、柏祥镇柏祥村、杨林街镇花果园村、公田镇向佳村五块土地, 根据《中华人民共和国土地管理法》要求, 现就相关事项确认如下:

一、土地的位置、权属、地类、面积情况

1.地块一新墙镇高桥村, 总面积 1.9998 公顷, 其中耕地 0.1160 公顷(水田 0.1160 公顷)、乔木林地 1.7575 公顷、其他林地 0.0761 公顷、交通运输用地 0.0502。

2.地块二新墙镇高桥村, 总面积 0.1850 公顷, 其中乔木林地 0.0636 公顷、其他林地 0.1214 公顷。

3.地块三柏祥镇柏祥村, 总面积 0.1503 公顷, 其中耕地 0.1071 公顷(水田 0.1071 公顷), 水域及水利设施用地 0.0252 公顷(沟渠 0.0252 公顷)、其它土地 0.0155 公顷。建设用地 0.0025 公顷。

4.地块四杨林街镇花果园村下门组, 总面积 0.7953 公顷, 其中水田 0.1290 公顷, 杨林街镇花果园村天元组, 总面积 0.6663 公顷, 其中旱地 0.0377 公顷、其它林地 0.5397 公顷、其它草地 0.0027 公顷、水域及水利设施用地 0.0667 公顷(坑塘水面 0.0667 公顷)、其它土地 0.0195 公顷。

5.地块五公田镇向佳村尧塆组总面积 0.4325 公顷，其中耕地 0.4325 公顷（水田 0.2437 公顷，旱地 0.1888 公顷）；公田镇向佳村村集体未利用地 0.8847 公顷（水域及水利设施用地 0.8847 公顷）。

二、拆迁户数、人口数及地上附着物情况

附着物及青苗情况：拟征收范围内地上附着物及青苗共涉及 65.0205 亩，详见附表。

房屋调查情况：拟征收范围内没有征拆房屋。

柏祥镇签章：

2024 年 3 月 26 日

柏祥镇柏祥村签章：

2024 年 3 月 26 日

井二组（组长）：黄甲伍 潘斌

被征地农户代表：黄珍保 张生明

2024 年 3 月 26 日

岳阳县自然资源局

拟征收土地现状确认书

因岳阳县 2024 年第六批次建设用地(增减挂钩)需要,需征收:新墙镇高桥村、柏祥镇柏祥村、杨林街镇花果园村、公田镇向佳村五块土地,根据《中华人民共和国土地管理法》要求,现就相关事项确认如下:

一、土地的位置、权属、地类、面积情况

1.地块一新墙镇高桥村,总面积 1.9998 公顷,其中耕地 0.1160 公顷(水田 0.1160 公顷)、乔木林地 1.7575 公顷、其他林地 0.0761 公顷、交通运输用地 0.0502。

2.地块二新墙镇高桥村,总面积 0.1850 公顷,其中乔木林地 0.0636 公顷、其他林地 0.1214 公顷。

3.地块三柏祥镇柏祥村,总面积 0.1503 公顷,其中耕地 0.1071 公顷(水田 0.1071 公顷),水域及水利设施用地 0.0252 公顷(沟渠 0.0252 公顷)、其它土地 0.0155 公顷。建设用地 0.0025 公顷。

4.地块四杨林街镇花果园村下门组,总面积 0.7953 公顷,其中水田 0.1290 公顷,杨林街镇花果园村天元组,总面积 0.6663 公顷,其中旱地 0.0377 公顷、其它林地 0.5397 公顷、其它草地 0.0027 公顷、水域及水利设施用地 0.0667 公顷(坑塘水面 0.0667 公顷)、其它土地 0.0195 公顷。

5.地块五在田镇向佳村尧塆组总面积 0.4325 公顷，其中耕地 0.4325 公顷（水田 0.2437 公顷，旱地 0.1888 公顷）；公田镇向佳村村集体未利用地 0.8847 公顷（水域及水利设施用地 0.8847 公顷）。

二、拆迁户数、人口数及地上附着物情况

附着物及青苗情况：拟征收范围内地上附着物及青苗共涉及 65.0205 亩，详见附表。

房屋调查情况：拟征收范围内没有征拆房屋

新墙镇签章：

年 月 日


2024.3.26

新墙镇高桥村签章：


2024年3月26日



门头组（组长）：

被征地农户代表：

2024年3月26日



栗辉
刘望

潘许组（组长）：

被征地农户代表：

年 月 日



陶君伟
潘林

